










**Communauté
métropolitaine
de Québec**

Règlement de contrôle intérimaire
NO 2003-10
Annexe A du règlement 2005-15 (article 2)
Ville de Lévis

Arrondissement de Desjardins

Annexe I (feuille 2)

Secteurs autorisant des installations d'élevage
dont la multiplication des paramètres
obtenues en application des annexes
Cet D est égal ou supérieur à 0.8

-  Secteur (zonage de production)
- Limite administrative**
-  Limite municipale
- Agricole**
-  Zone agricole provinciale définie par décret (les exclusions par la CPTAQ sont prises en compte)
-  Zone agricole provinciale établie par décision de la CPTAQ (inclusion)
- Milieu physique**
-  Plans d'eau
- Milieu humain**
-  Réseau routier supérieur
-  Réseau routier inférieur
-  Poste de distribution d'énergie
-  Ligne de transport d'énergie

Source :
Ministère des Ressources naturelles du Québec (MRN)
Commission de la protection du territoire agricole du Québec (CPTAQ)
Ministère de l'environnement du Québec (MENV)
Ville de Lévis
Réalisation : Communauté métropolitaine de Québec
Conception cartographique : Bruno Labonté
Vérification : André Bouillon
Date : juin 2003

